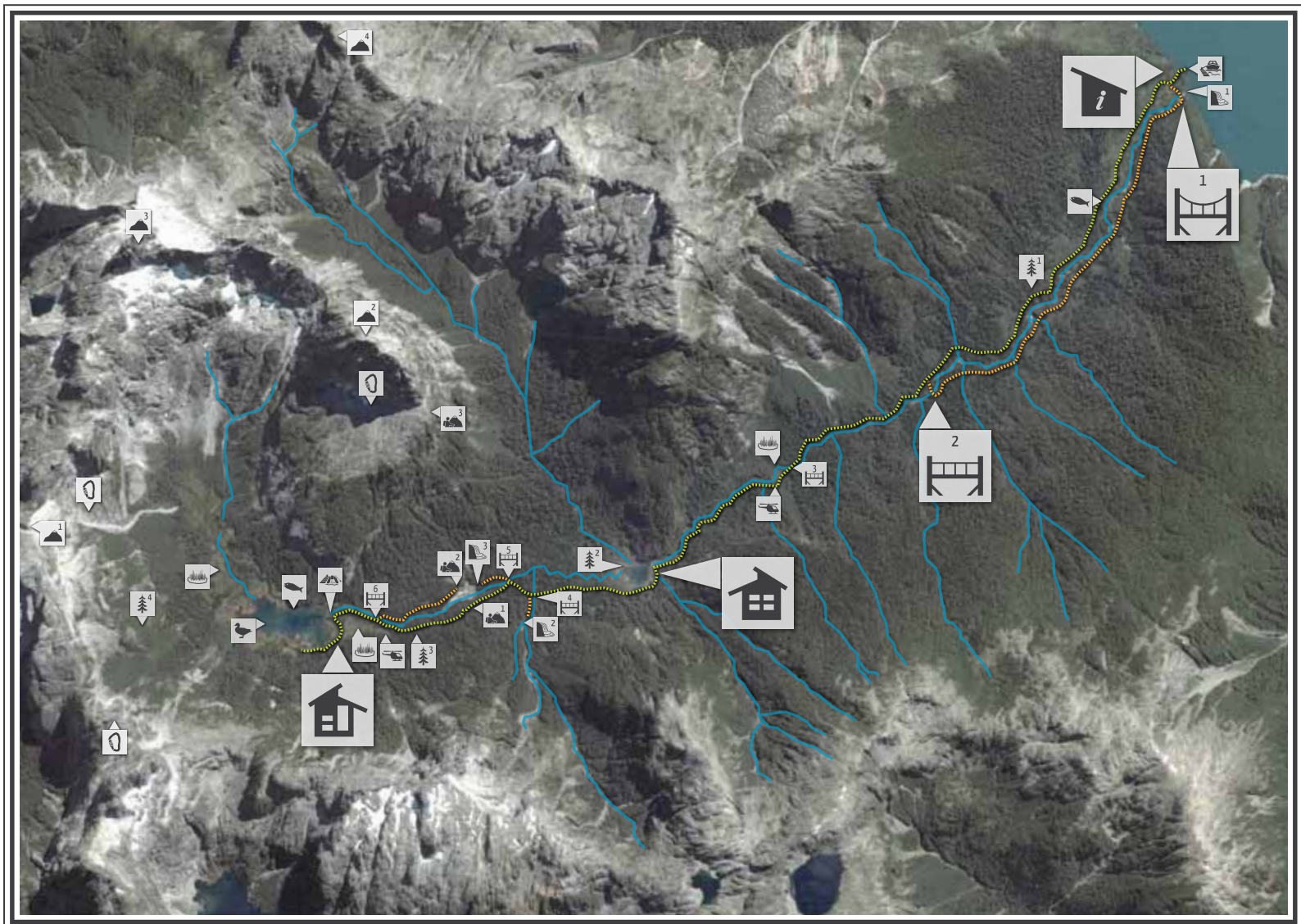



P A R Q U E

TAGUA TAGUA

EXPLORA EL CONOCIMIENTO



0 250 500 1.000 1.500 2.000 Metros
Escala: 1: 10.000




Mapa desarrollado por la escuela de Ingeniería Forestal de Universidad Mayor
y su Centro de Estudios de Recursos Naturales Oterra.

Escuela de Ingeniería Forestal



Simbología

INFRAESTRUCTURA

-  Centro Informaciones
-  Refugio Alerces
-  Refugio Quetrus
-  Embarcadero
-  Helipuerto
-  Puerto Quetrus

SITIOS DE INTERÉS

-  Avistamiento de Fauna
-  1 Bosque Renoval
-  2 Bosque de Alerces hundidos
-  3 Bosque de Alerces
-  4 Bosque de Lengua
-  Mallín
-  Pesca deportiva
-  Montañismo

PUENTES

- 1 Puente Colgante
- 2 Puente Mañío
- 3 Cuatro Puentes
- 4 Puente Ivy
- 5 Puente Vivo
- 6 Puente Mallín

CASCADAS Y SALTOS

- 1 Salto Tagua Tagua
- 2 Cascada de La Flaca
- 3 Cascada Grande

MIRADORES

- 1 Mirador del Valle Norte
- 2 Mirador del Valle
- 3 Mirador Pico de las Sombras

CUMBRES

- 1 Co. Desesperado (1.610 msnm)
- 2 Co. Pico de las Sombras (1.674 msnm)
- 3 Cordón de las Gualas (1.767 msnm)
- 4 Co. Castillo (1.611 msnm)

Tabla de distancias

Centro Informaciones a:	Distancia	Tiempo	Elevación
Lago Tagua Tagua	300 m	10 min	20 msnm
Puente Colgante	150 m	5 min	107 msnm
Puente Mañío	3,5 km	2 hrs	375 msnm
Refugio Alerces	6,5 km	4hrs	535 msnm
Refugio Quetrus	10 km	5 1/2 hrs	710 msnm

Nota: Valores aproximados para facilitar la lectura.

Horarios barcaza y lancha

Salidas barcaza Caupolicán					
Desde P. Canelo a P. Maldonado			Desde P. Maldonado a P. Canelo		
7:30	9:00	13:00	8:15	12:00	16:30
Salidas lancha Parque					
Desde P. Maldonado a Parque			Desde Parque a P. Maldonado		
8:30	10:00	14:00	7:45	11:30	16:00